

Schnitt 1

Stadt Bad Mergentheim
 Stadtteil Rot
 Entwurf
 Schnitte 1 und 2
 B-Plan "Milchhäuserin II"
 Maßstab: 1 : 250

Städtebauliche Bearbeitung:

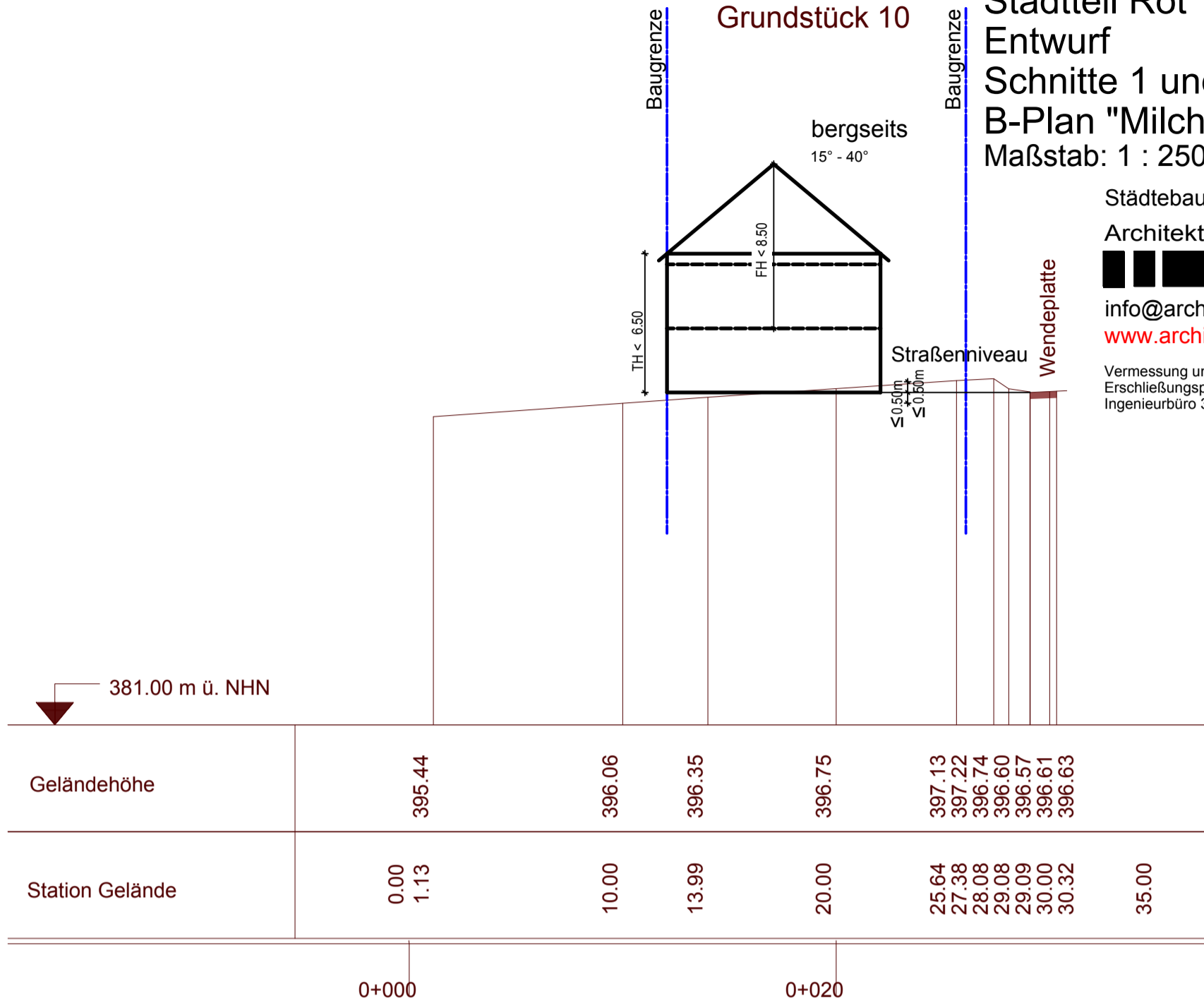
Architektur + Städtebau



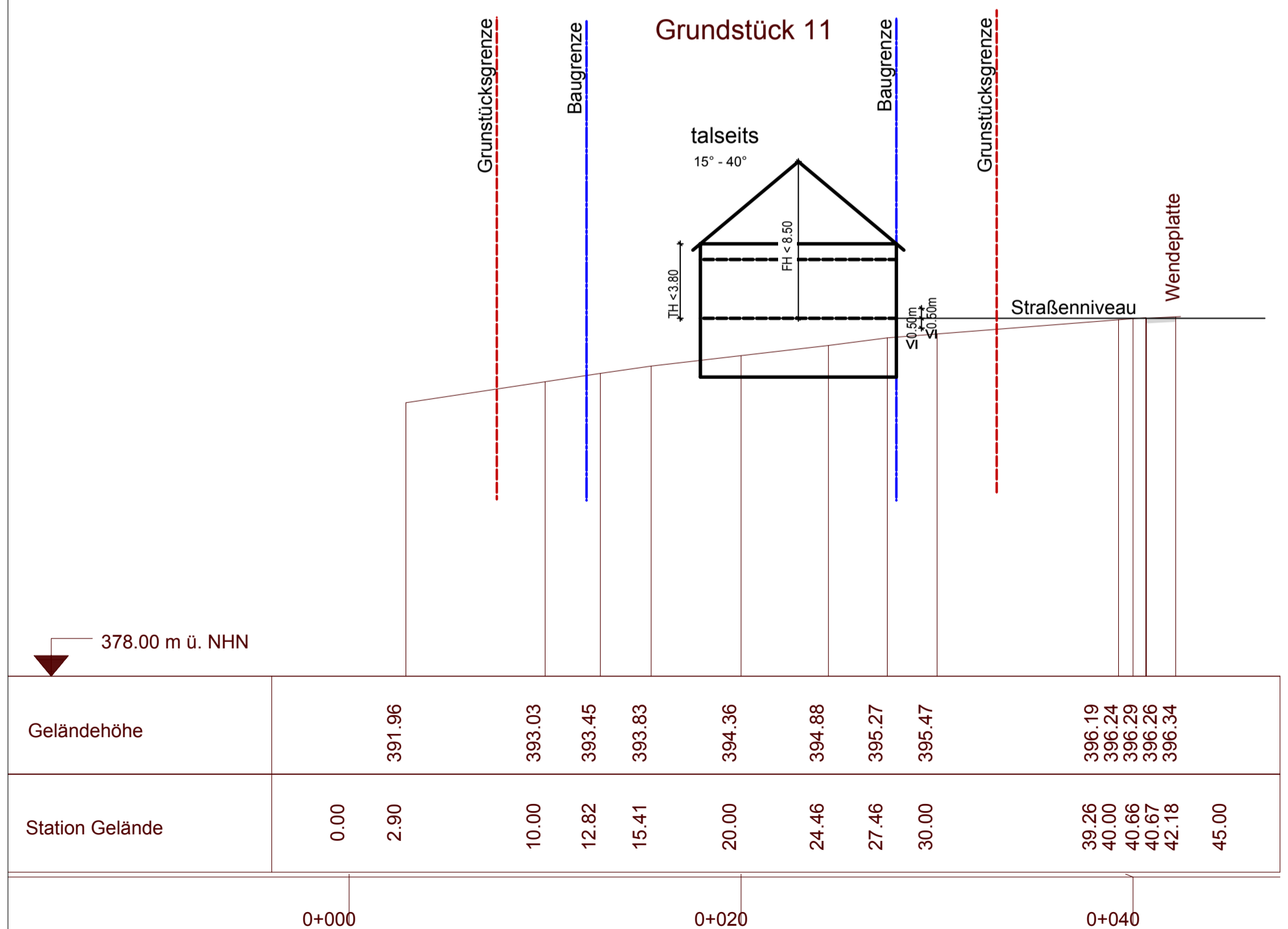
info@architekt-friederich.de

www.architekt-friederich.de

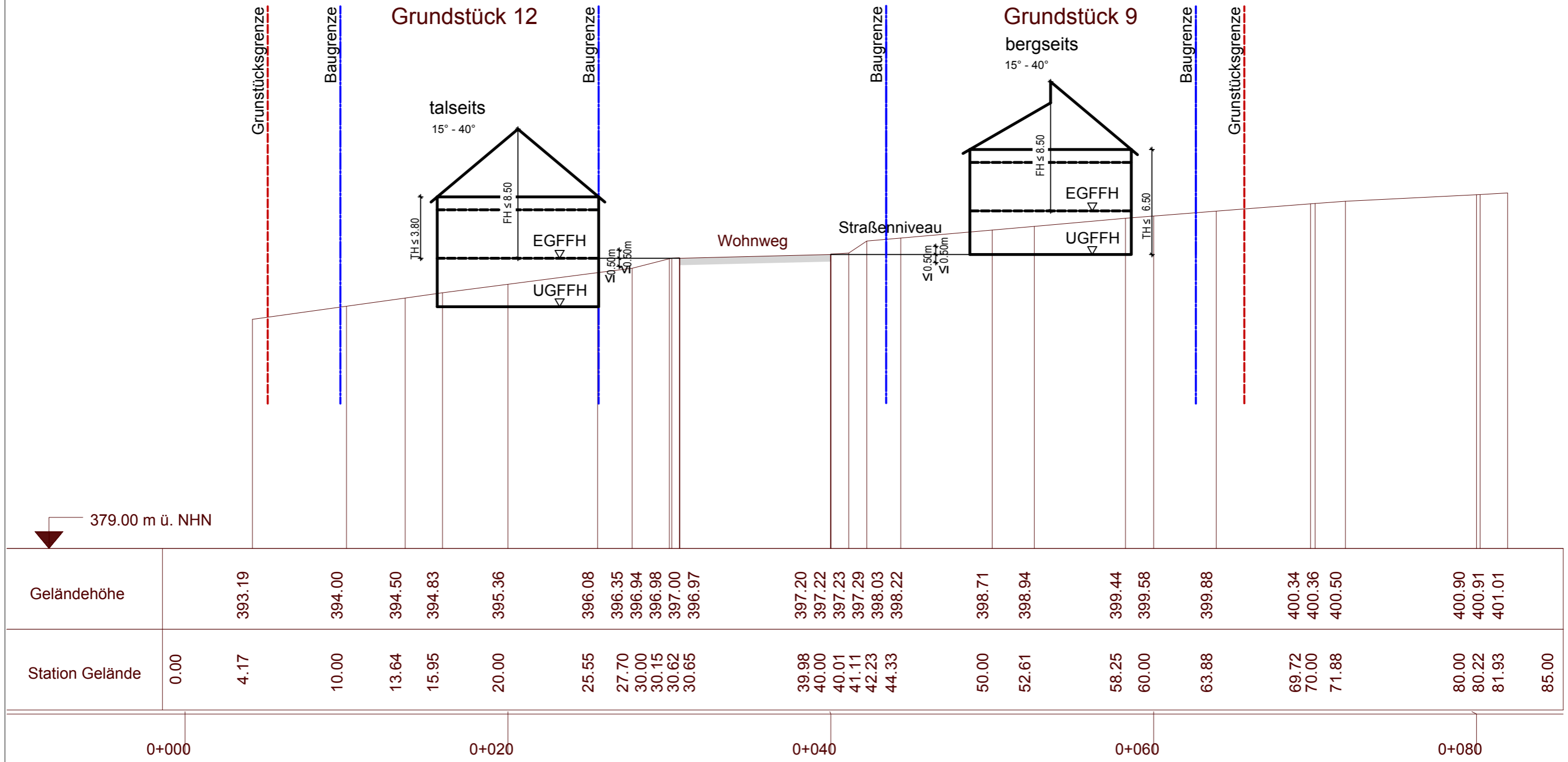
Vermessung und
 Erschließungsplanung:
 Ingenieurbüro 3 I KANT




Schnitt 2



Schnitt 3

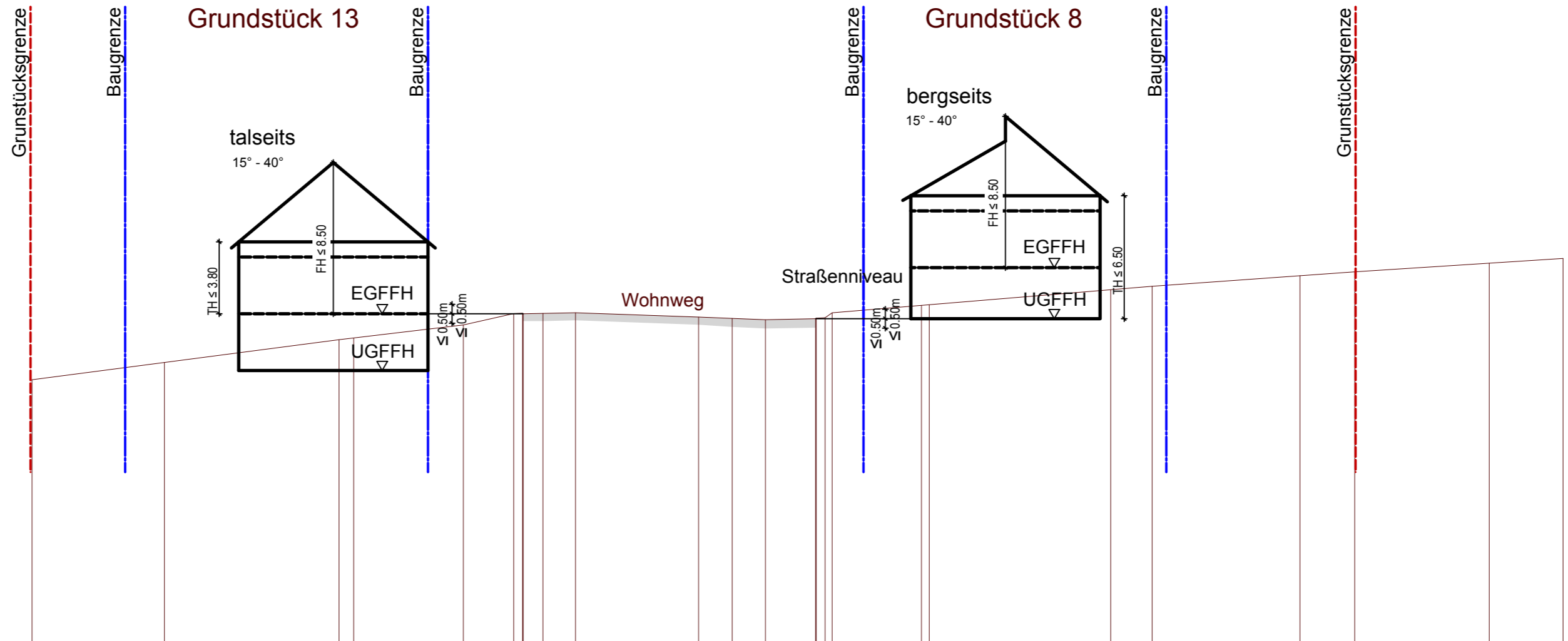


Stadt Bad Mergentheim
 Stadtteil Rot
 Entwurf
 Schnitt 3
 B-Plan "Milchhäuserin II"
 Maßstab: 1 : 250

Städtebauliche Bearbeitung:
 Architektur + Städtebau

 info@architekt-friederich.de
 www.architekt-friederich.de

Vermessung und
 Erschließungsplanung:
 Ingenieurbüro 3 | KANT

Schnitt 4



381.00 m ü. NHN

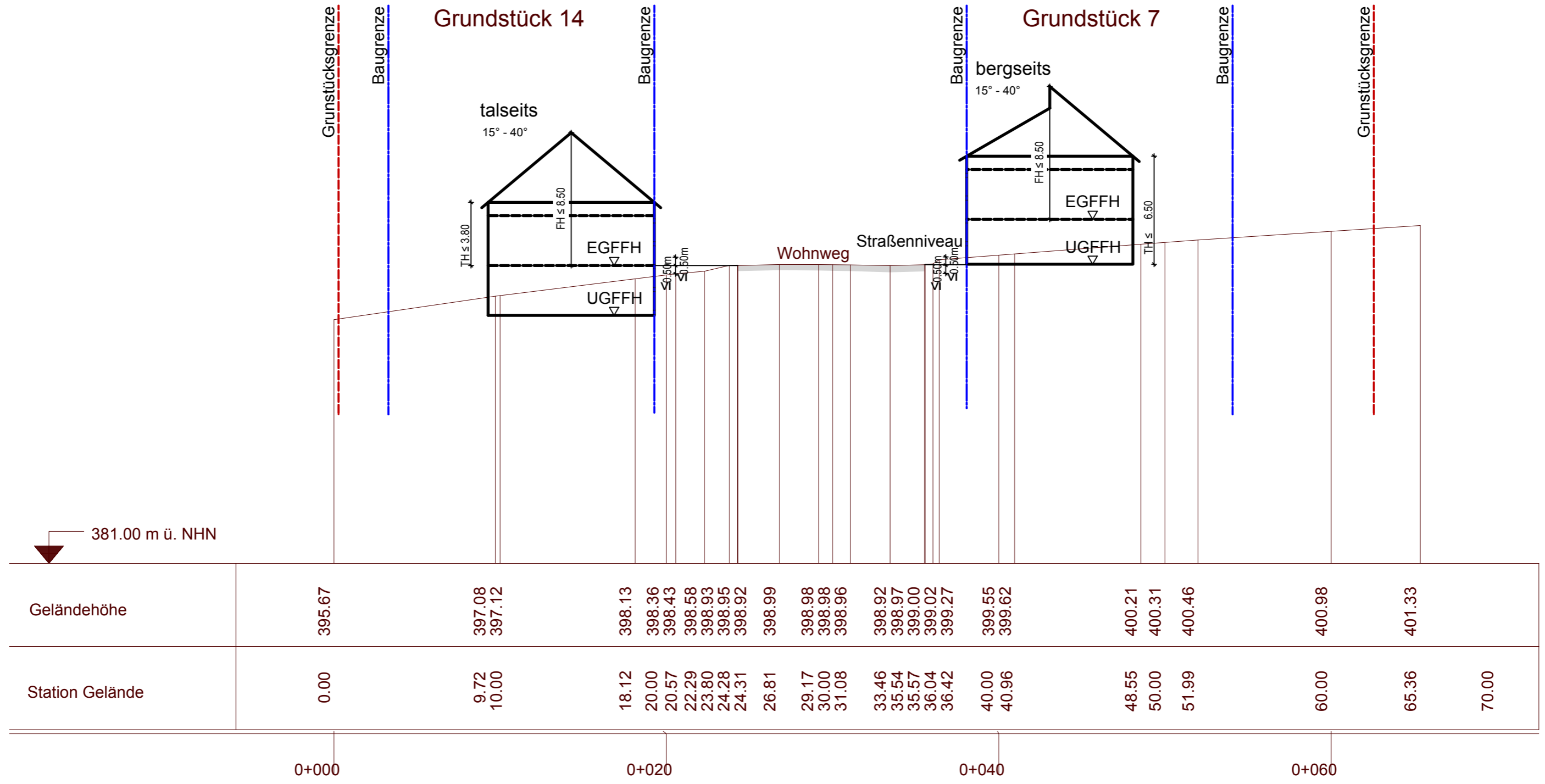
Geländehöhe		394.85		395.77		396.97 397.06		397.75		398.35 398.37 398.34 398.36 398.39		398.17 398.10		398.03 398.08 398.11 398.13 398.39		398.78 398.82		399.61 399.79		400.35 400.56		401.01 401.27
Station Gelände	0.00	3.00		10.00		19.23 20.00		25.79		28.46 28.93 28.96 30.00 31.72		38.22 40.00		41.76 44.41 44.44 44.91 45.28		50.00 50.41		60.00 62.19		70.00 72.89		80.00 83.90 85.00
	0+000			0+020				0+040				0+060				0+080						

Stadt Bad Mergentheim
 Stadtteil Rot
 Entwurf
 Schnitt 4
 B-Plan "Milchhäuserin II"
 Maßstab: 1 : 250


Städtebauliche Bearbeitung:
 Architektur + Städtebau

 info@architekt-friederich.de
 www.architekt-friederich.de
 Vermessung und
 Erschließungsplanung:
 Ingenieurbüro 3 | KANT

Schnitt 5



Stadt Bad Mergentheim
 Stadtteil Rot
 Entwurf
 Schnitt 5
 B-Plan "Milchhäuserin II"
 Maßstab: 1 : 250

Städtebauliche Bearbeitung:
 Architektur + Städtebau

 info@architekt-friederich.de
 www.architekt-friederich.de

Vermessung und
 Erschließungsplanung:
 Ingenieurbüro 3 | KANT

Schnitt 6

Stadt Bad Mergentheim
 Stadtteil Rot
 Entwurf
 Schnitte 6 und 7
 B-Plan "Milchhäuserin II"
 Maßstab: 1 : 25

Städtebauliche Bearbeitung:

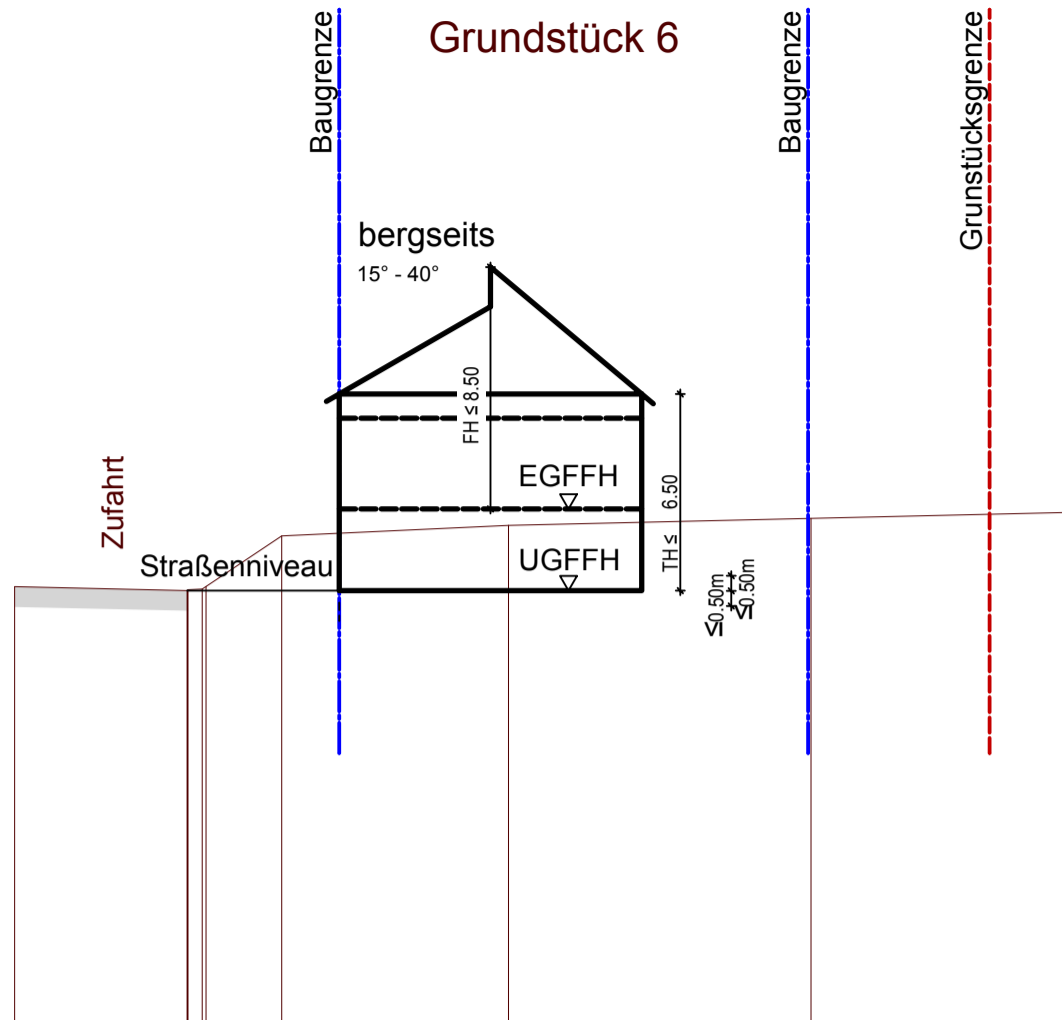
Architektur + Städtebau



info@architekt-friederich.de

www.architekt-friederich.de

Vermessung und
 Erschließungsplanung:
 Ingenieurbüro 3 | KANT

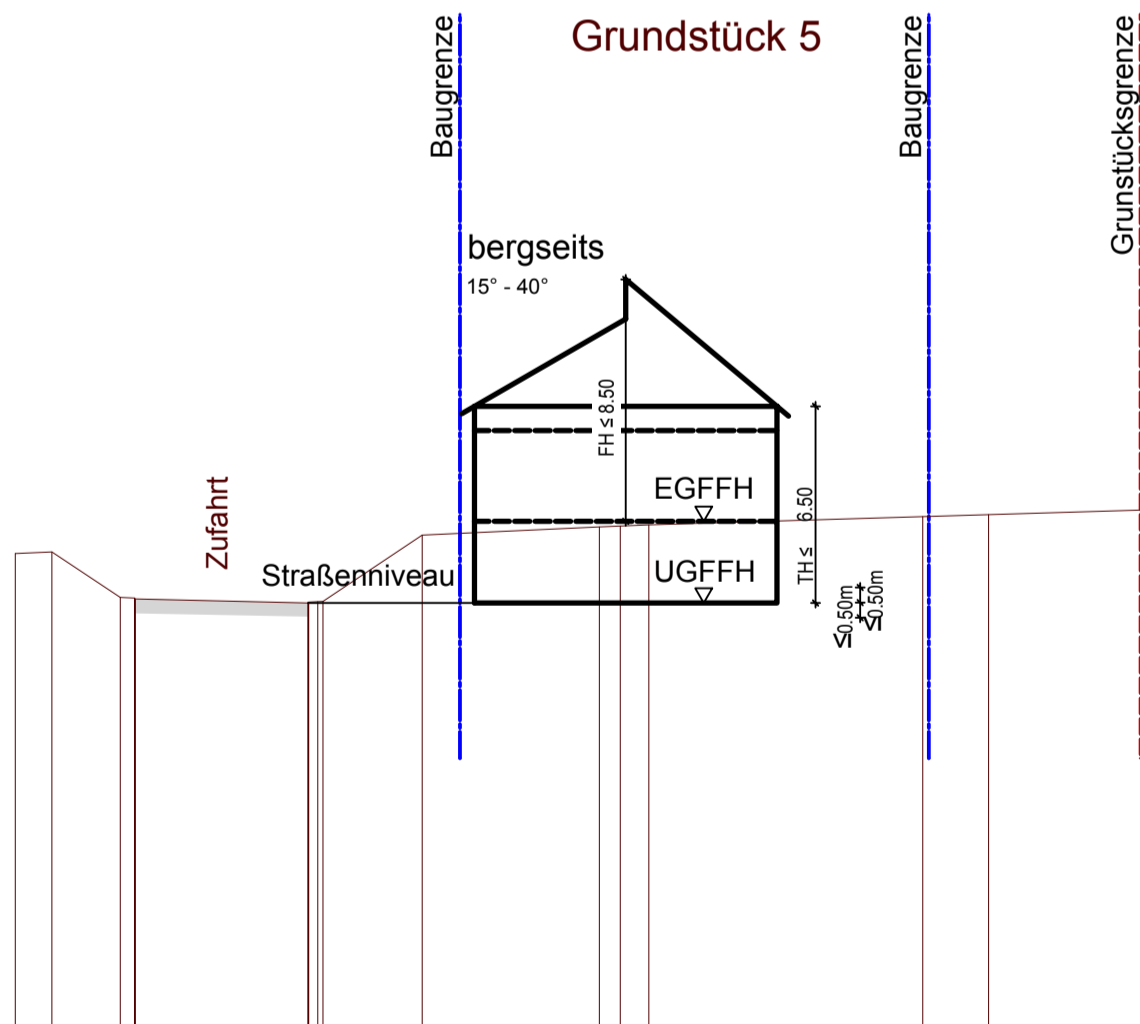


Geländehöhe		399.48	399.35	399.38	399.40	399.49	401.16		401.51	401.51		401.74		401.94	
Station Gelände	0.00	3.67	9.37	9.40	9.87	10.00	12.50		20.00	20.00		30.00		38.55	40.00

0+000

0+020

Schnitt 7



Geländehöhe		398.74	398.79	397.29	397.27	397.24		397.11	397.14	397.15	397.16		399.35		399.62	399.65	399.69		399.96		400.03		
Station Gelände	0.00	1.21	3.47	3.94	3.97		9.67	9.70	10.00	10.17		13.45		19.31	20.00	20.94		30.00		32.18			40.00

0+000

0+020

0+040

Schnitt 8

Stadt Bad Mergentheim
 Stadtteil Rot
 Entwurf
 Schnitte 8 und 9
 B-Plan "Milchhäuserin II"
 Maßstab: 1 : 25

Städtebauliche Bearbeitung:

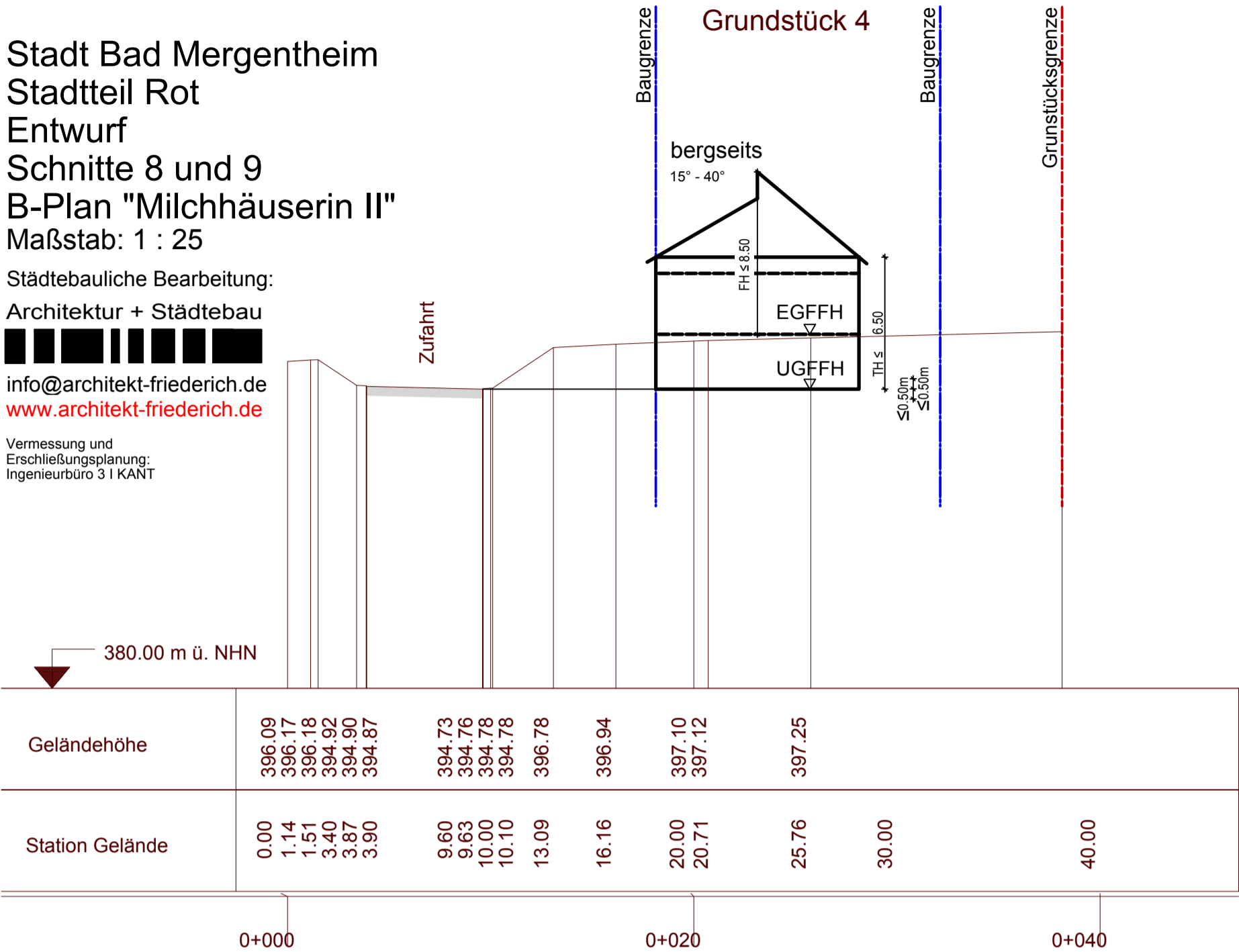
Architektur + Städtebau



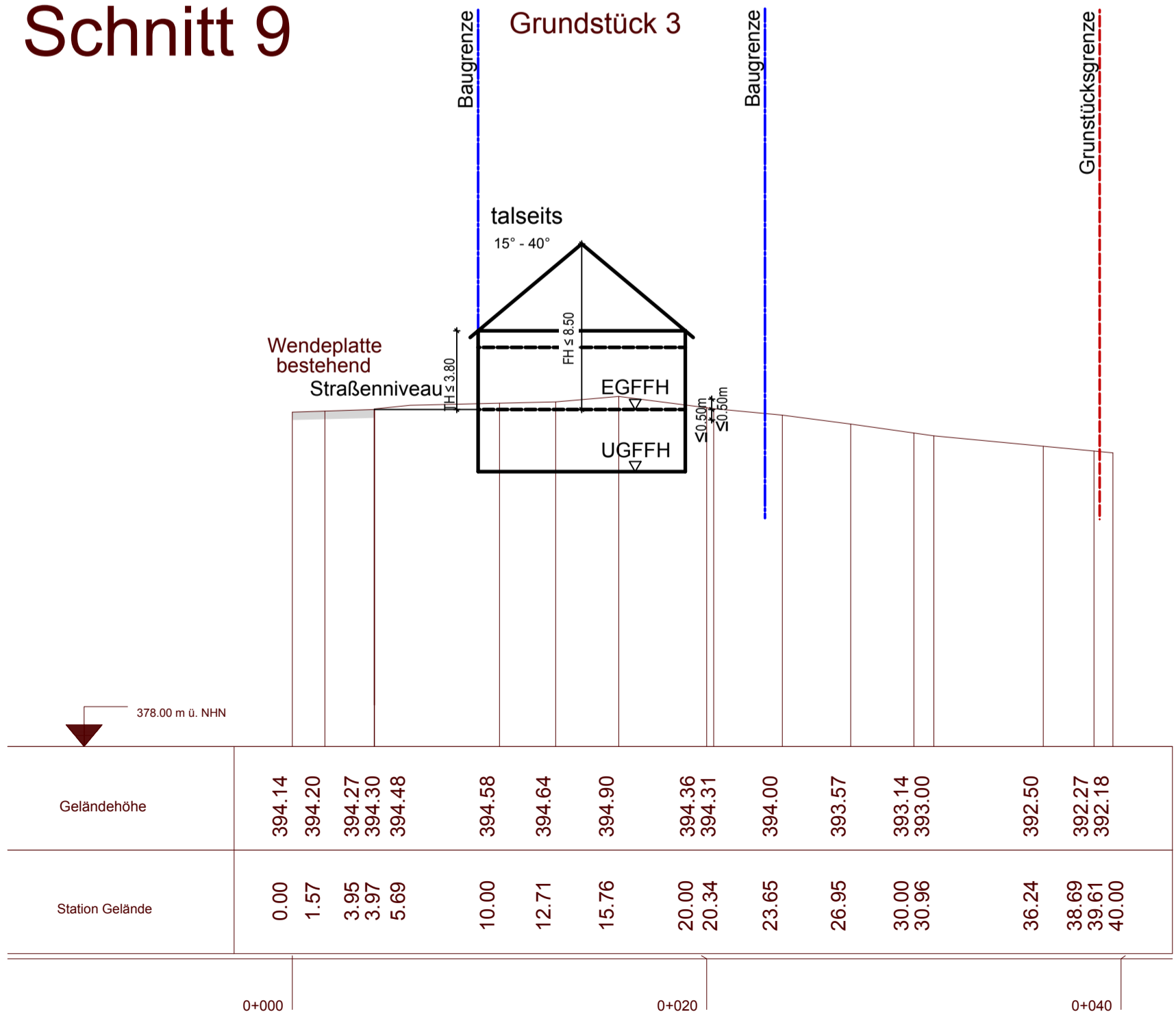
info@architekt-friederich.de

www.architekt-friederich.de

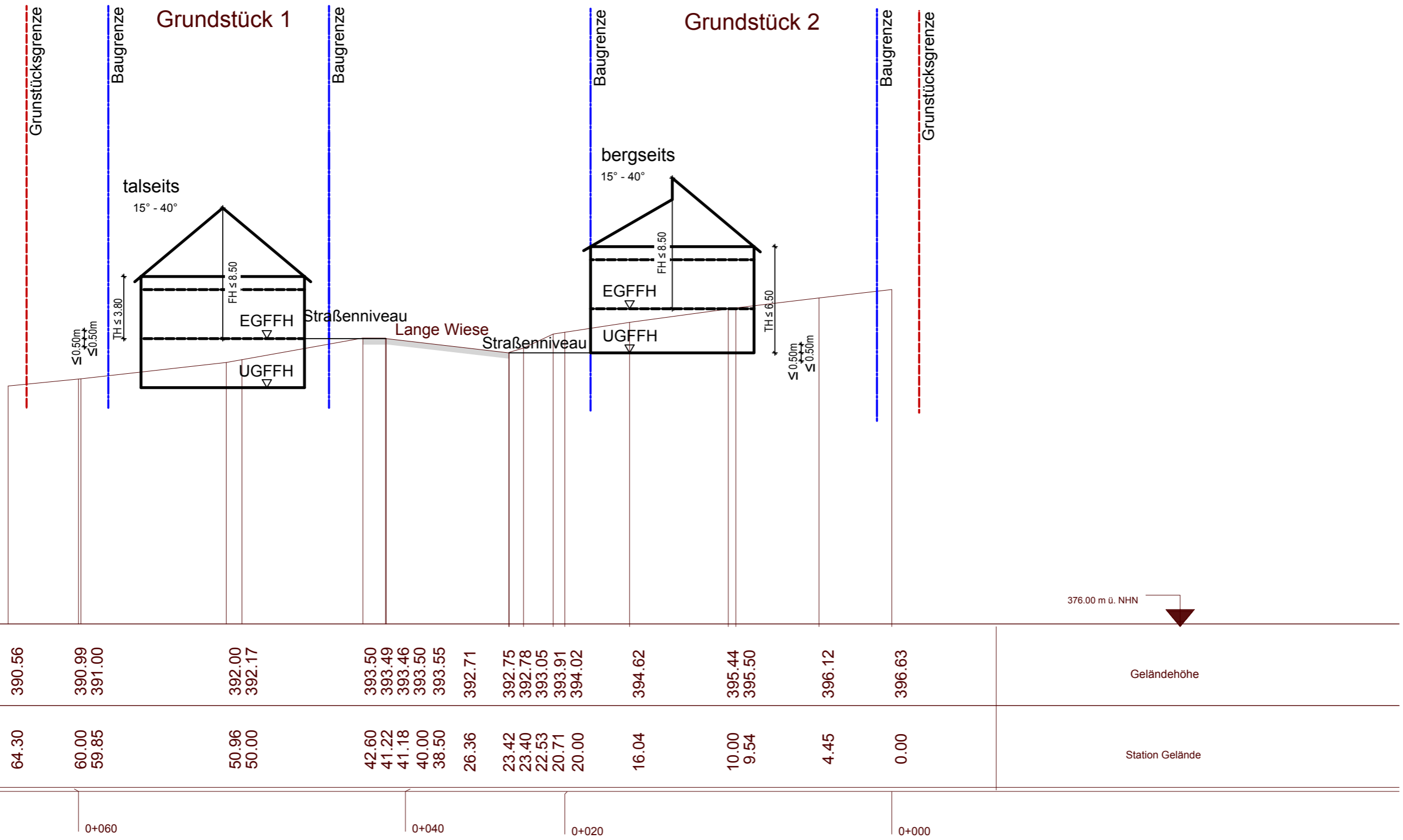
Vermessung und
 Erschließungsplanung:
 Ingenieurbüro 3 | KANT




Schnitt 9



Schnitt 10




Stadt Bad Mergentheim
 Stadtteil Rot
 Entwurf
 Schnitt 10
 B-Plan "Milchhäuserin II"
 Maßstab: 1 : 250


Städtebauliche Bearbeitung:
 Architektur + Städtebau

 info@architekt-friederich.de
 www.architekt-friederich.de

Vermessung und
 Erschließungsplanung:
 Ingenieurbüro 3 | KANT

Schnitt 11



Stadt Bad Mergentheim
 Stadtteil Rot
 Entwurf
 Schnitt 11
 B-Plan "Milchhäuserin II"
 Maßstab: 1 : 250

Städtebauliche Bearbeitung:
 Architektur + Städtebau

 info@architekt-friederich.de
 www.architekt-friederich.de

Vermessung und
 Erschließungsplanung:
 Ingenieurbüro 3 | KANT