











# Standortanalyse für Konzentrationszonen von Windkraftanlagen

## Detailkarte 2: Umweltbelange







Stand: 04.06.2018

### Legende

#### Harte Tabukriterien

-  Flächenfreihaltung Naturschutzgebiet
-  Flächenfreihaltung Naturdenkmal, flächenhaft
-  Flächenfreihaltung Vogelschutzgebiet (Wiesenweihe)
-  Flächenfreihaltung geschützte Biotope
-  Flächenfreihaltung Waldschutzgebiet
-  Flächenfreihaltung Grünzäsur
-  10m Puffer Gewässer 2. Ordnung
-  50m Puffer Gewässer 1. Ordnung
-  Flächenfreihaltung Wasserschutzgebiet Zone I und II
-  Flächenfreihaltung Heilquellenschutzgebiet, qualitative Schutzzone I und II

#### Weiche Tabukriterien

-  200m Puffer Naturschutzgebiet
-  200m Puffer Waldschutzgebiet
-  Flächenfreihaltung Landschaftsschutzgebiet
-  Flächenfreihaltung Naturschutz und Landschaftspflege (VRG)
-  Flächenfreihaltung Überschwemmungsgebiet
-  Flächenfreihaltung Heilquellenschutzgebiet, quantitative Schutzzone B

#### Grundlagendaten

-  Siedlungsflächen
-  Aussiedler
-  WKA Bestand
-  Bahnlinie
-  Bundesstraße
-  Landesstraße
-  Kreisstraße
-  Strassen geplant
-  Fließgewässer
-  Weinberg
-  Wald
-  Gemarkungsgrenze

