


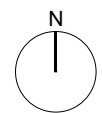
Förmliche Festlegung

 Abgrenzung förmlich festgelegtes Sanierungsgebiet
"Altstadt/ Stadtgarten", ca. 16,56 ha

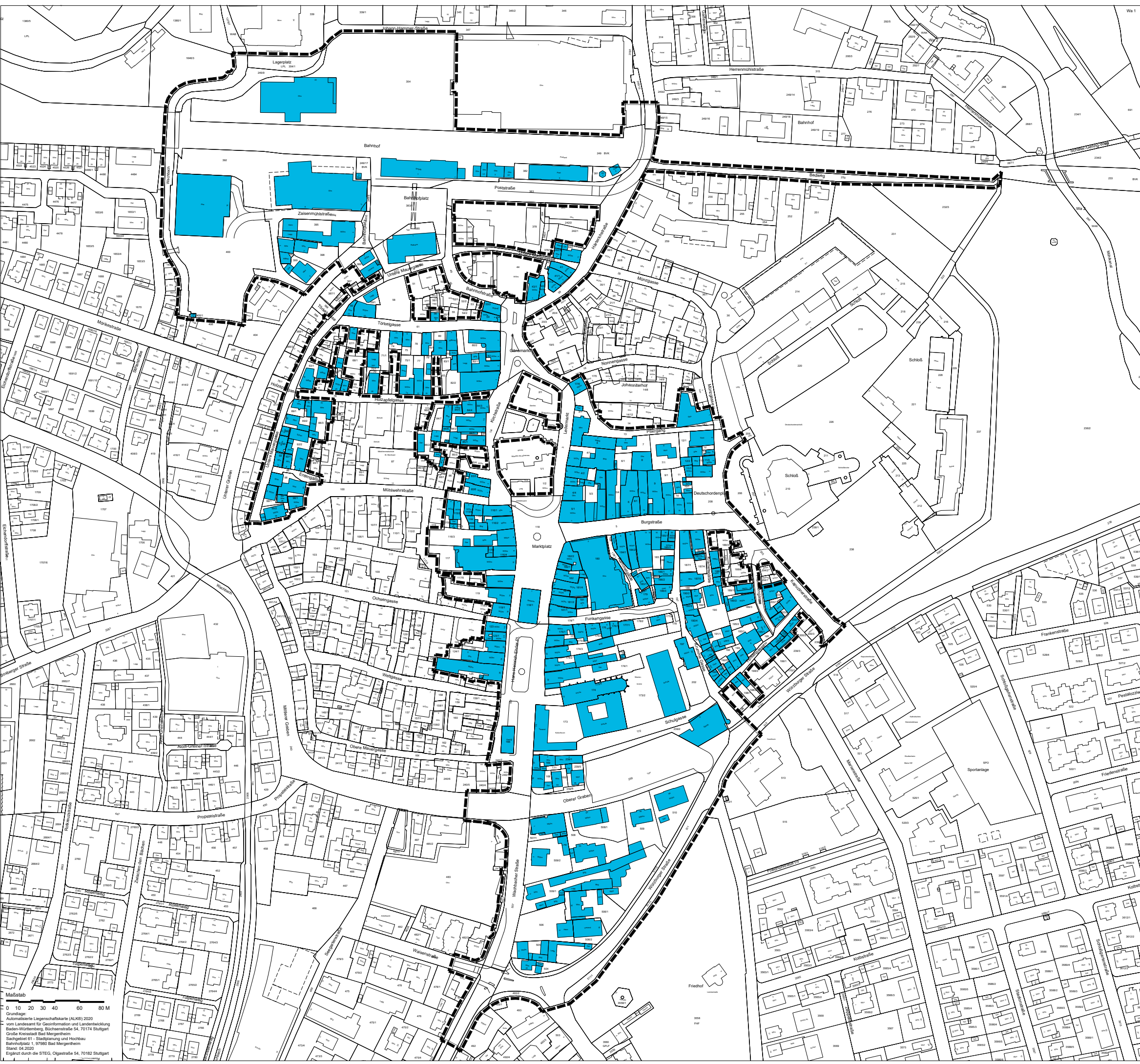
Große Kreisstadt Bad Mergentheim

Integriertes Entwicklungskonzept
Vorbereitende Untersuchungen
"Altstadt/ Stadtgarten"

Projekt Nr. 10962
27.10.2022 /ja
31.10.2022 /eiaeh



die STEG
Stadtentwicklung GmbH
Standort Stuttgart
Olgastraße 54, 70182 Stuttgart



Maßstab
0 10 20 30 40 60 80 M
Grundlage:
Aktualisierte Liegenschaftskarte (ALKI) 2020
vom Landesamt für GeoInformation und Landentwicklung
Baden-Württemberg, Büchsenstraße 54, 70174 Stuttgart
Große Kreisstadt Bad Mergentheim
Sachgebiet 61 - Stadtplanung und Hochbau
Bahnhofplatz 1, 97860 Bad Mergentheim
Stand: 04.2020
Erstellt durch die STEG, Olgastraße 54, 70182 Stuttgart